

  
КОМИТЕТ ИМУЩЕСТВЕННЫХ ОТНОШЕНИЙ  
АДМИНИСТРАЦИИ ПЕРМСКОГО МУНИЦИПАЛЬНОГО РАЙОНА

РЕШЕНИЕ  
о размещении объектов № 780

Пермский край  
Пермский район

09.09.2021

Комитет имущественных отношений администрации Пермского муниципального района разрешает Открытому акционерному обществу «Межрегиональная распределительная сетевая компания Урала» (ИНН 6671163413, ОГРН 1056604000970, почтовый адрес: 614016, город Пермь, ул. Инженерная, д. 17

размещение объекта «Строительство ВЛ 0,4 кВ, РУ 0,4 кВ ТП-43472 для электроснабжения деревни Заосиново (4500056702)»

на землях государственная собственность на которые не разграничена

на срок бессрочно

Местоположение: Пермский край, Пермский район, Кондратовское с/п, д. Заосиново

Приложение: схема предполагаемых к использованию земель или части земельного участка.

И.о. председателя комитета  
имущественных отношений администрации  
Пермского муниципального района






(подпись, печать)

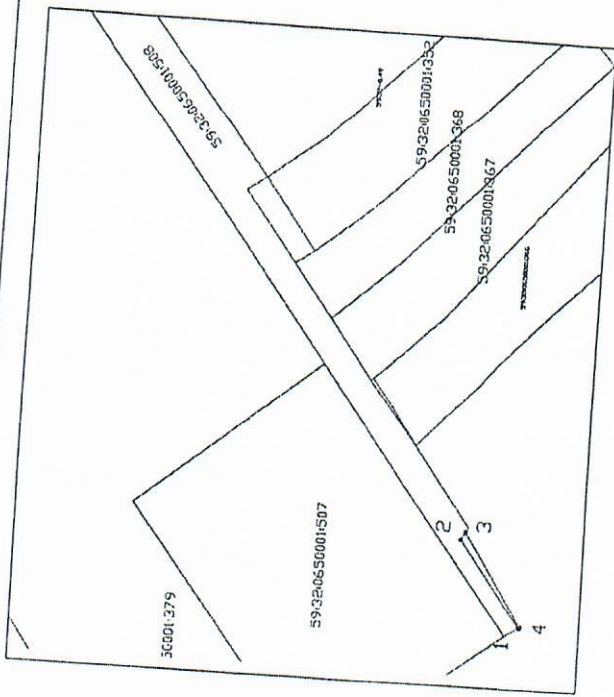
М.В. Королева

# Схема предполагаемых к использованию земель или части земельного участка

Объект: Строительство ВЛ 0,4 кВ, РУ 0,4 кВ ТП-43472 для электроснабжения деревни Заосиново (4500056702)  
 Местоположение: Пермский край, м-р-п Пермский, с.п. Кондраговское, д. Заосиново  
 Площадь земель или части земельного участка, кв.м.: 27  
 Категория земель: Земли населенных пунктов  
 Вид разрешенного использования земельного участка:  
 Цель использования: под объекты инженерного обслуживания Электроснабжения (Строительство ВЛ 0,4 кВ, РУ 0,4 кВ ТП-43472 для электроснабжения деревни Заосиново (4500056702))

Координаты характерных точек		
№	X	Y
1	515732,66	2216849,03
2	515746,70	2216867,56
3	515745,68	2216869,32
4	515732,29	2216849,20
1	515732,66	2216849,03

**Условные обозначения:**  
 предполагаемые к использованию земли  
 граница земельного участка, сведения о котором внесены в ГКН  
 1 характерные точки границы испрашиваемого земельного участка



**Описание границ смежных землепользователей:**  
 3-4-1 неразграниченный зем.участок  
 1-2-3 зем.участок с кад.номером 59.32.0650001.508

Масштаб 1:1500

Заявитель:  / А.Ю. Кожеевников